

LanTec

	2008	2009	2010
Heizzentralen	3	3	3
Hausanschlüsse	160	187	195
Zähler	186	203	217
Rohrleitungs-Trasse in km	4,1	4,1	5,5
Nutzbare Wärmeangabe in MWh davon	4.269	4.556	4.899
Eutzinger Straße	662	708	758
ehem. Schlachthofgelände	1.042	913	903
Quartier Vauban	2.565	2.935	3.238

Zum 1. September 2005 hat EnergieSüdwest AG das Wärmegeschäft auf die 100%ige Tochter LanTec übertragen.

Aktionäre

49 % Stadtholding Landau in der Pfalz GmbH
51 % Enovos Deutschland AG

Aufsichtsrat

Dr. Hanno Dornseifer bis 21.10.2010
Detlef Huth Vorsitzender ab 21.10.2010
Thomas Hirsch
Jens Apelt ab 01.04.2010
Jörg Christiansen ab 09.02.2010
Theo Kautzmann
Dr. Hannes Kopf
Jean Lucius bis 25.03.2010
Louis Radermecker ab 25.03.2010
Andrea Rieber
Bertram Sauder ab 21.10.2010
Horst Schwarz
Sissy Vesquet
Hans Volkhardt
Horst Weber bis 31.03.2010

Vorstand


Dr. Thomas Waßmuth

Aus dem Jahresabschluss

	in T€	2008	2009	2010
Umsatzerlöse		54.521	29.698	33.895
davon				
Strom (abzgl. Stromsteuer)		23.314	24.507	25.379
Gas		27.006	185	175
Wasser		4.175	4.130	4.146
Übrige		26	876	4.195
		2008	2009	2010
Bilanzsumme		58.560	61.139	56.526
Jahresüberschuss		4.870	6.871	5.681
Sachinvestitionen		3.334	4.251	4.779
Abschreibungen		2.720	2.847	3.127
		2008	2009	2010
Aktiva				
Anlagevermögen		21.990	23.272	26.751
Umlaufvermögen		36.505	37.772	29.697
		2008	2009	2010
Passiva				
Eigenkapital		25.600	28.178	33.121
Empfangene Zuschüsse		4.668	4.035	3.430
Rückstellungen		9.191	9.607	8.926
Verbindlichkeiten		19.099	19.317	11.047
		2008	2009	2010
Personalaufwand	in T€	2.072	2.442	2.392
Personalstand		39	42	42

EnergieSüdwest AG

Industriestraße 18 · 76829 Landau in der Pfalz
Telefon 06341.289-0 · Telefax 06341.289-189
info@energie-suedwest.de · www.energie-suedwest.de



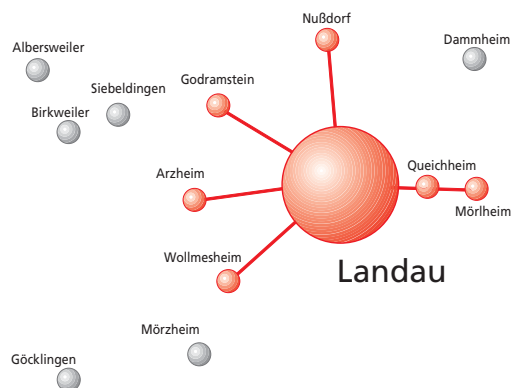
Zahlenspiegel 2010

Strom

	2008	2009	2010
Einwohner im Versorgungsgebiet	42.627	42.655	42.316
Betriebsanlagen			
Umspannungswerke 110/20 kV	3	3	3
Transformatorstationen	237	237	239
davon Kundenanlagen	112	112	113
Länge des Leitungsnetzes in km			
- Mittelspannungskabel	148	148	146
- Niederspannungskabel	387	390	390
Zählpunkte	25.183	25.284	25.481
Hausanschlüsse	9.662	9.808	9.864

	2008	2009	2010
Stromabgabe in MWh	181.077	184.273	178.750
davon an			
Jahreskunden	80.957	78.664	79.051
Großkunden	100.120	105.609	99.699

Versorgungsgebiet Strom

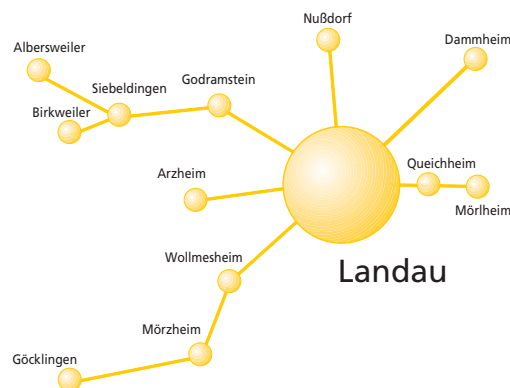


Erdgas

	2008	2009	2010
Einwohner im Versorgungsgebiet	49.761	49.640	49.365
Betriebsanlagen			
Übergabestationen	4	4	4
Netzstationen	38	36	36
Länge des Rohrnetzes in km			
- Niederdruckleitung	131	131	131
- Mitteldruckleitung	86	87	87
- Hochdruckleitung	9	9	9
Zählpunkte	15.949	15.468	15.554
Hausanschlüsse	9.424	9.310	9.385

	2008	2009	2010
Erdgasabgabe in MWh	520.636	493.635	459.934
davon an			
Jahreskunden	315.006	320.862	362.398
Großkunden	205.630	172.773	97.536

Versorgungsgebiet Erdgas



Wasser

	2008	2009	2010
Einwohner im Versorgungsgebiet	43.804	43.814	43.469
Betriebsanlagen			
Wasserwerke	4	4	4
Brunnen	7	7	7
Quellen	43	43	43
Länge Rohrnetz in km	303	303	302
Zählpunkte	12.610	12.687	12.732
Hausanschlüsse	10.492	10.572	10.609
Behälter	9	9	9

	2008	2009	2010
Wasserabgabe in Tm³	2.506	2.509	2.524

Versorgungsgebiet Wasser

